



Avv Front Marítim de Barcelona

Front Marítim: el nou pulmó verd de Barcelona

Setembre 2021

Ran del procés participatiu per definir el Front Marítim de Barcelona, us oferim la nostra visió amb l'ànim de que s'inclogui en el projecte.

Aquesta proposta consisteix en urbanitzar el Front Marítim des del carrer de la Jonquera fins el Fòrum i crear així un gran espai verd per a la ciutat.

Això es concretaria en els següents punts:

- Urbanitzar el passeig marítim
- Enjardinar la zona compresa entre Bac de Roda, Selva de Mar, Ronda Litoral i Avda. Litoral.
- Cobrir i enjardinar el Cinturó Litoral
- Enjardinar la plataforma on inicialment havia d'anar el zoo marí.

Tenint en compte l'impacte ambiental d'aquest projecte, entenem que la creació d'aquest gran pulmó verd contarà amb el finançament de la Unió Europea.

Voldríem recalcar que ja han passat gairebé trenta anys des de les Olimpíades i encara no tenim un Front Marítim digne de la ciutat de Barcelona: urbanitzat, accessible, sostenible i capaç d'esdevindre una gran zona verda pel lleure dels ciutadans i en benefici del medi ambient.

Precisament per això, la nostra associació es va posar en contacte amb el Taller d'Arquitectura de Ricardo Bofill per a que ens ajudés a plasmar sobre el paper els objectius que ens hem marcat i, fruit de l'intercanvi d'idees, n'ha sorgit un primer esbós que us fem arribar en el dossier adjunt.

És en dit dossier que queda palès el que ja vàrem defensar de bon principi: que el Passeig Marítim i la cobertura del Cinturó Litoral són un gran projecte que afecta al conjunt de la ciutat.

Concretament, ens hem plantejat que és el destí natural d'esbarjo de la població resident dels barris del Front Marítim i Diagonal Mar i dels de l'àrea d'influència de les línies d'autobús V25, V27, V29, V31 i V33, la Sagrera, la Verneda i la Pau, el Clot, Provençals, Besos i Besos Mar i d'altres que seria carregós d'enumerar i que calculem que supera àmpliament el mig milió de persones.

La idea de la qual parteix aquesta associació, i que queda recollida en el pre-projecte que Ricardo Bofill, del Taller d'Arquitectura, ens ha presentat, és la prolongació del parc del Poblenou, cobrint el cinturó des del carrer de la Jonquera fins al Fòrum, unint el parc de Diagonal Mar amb el Front Marítim i retornant aquest espai a bosc mediterrani, recuperant la flora que li és pròpia, que, un cop assentada, atrauria la fauna característica d'aquest entorns—diferents tipus d'aus, ratpenats, rosegadors tipus esquirol, etc.—, amb la qual cosa s'uniria la ciutat amb el parc, i el mar, sense la barrera que actualment significa la Ronda.

EN RESUM

El projecte que liderem i defensem (urbanitzar el Passeig Marítim; enjardinar la zona compresa entre Bac de Roda, Selva de Mar, Ronda Litoral i Avda. Litoral; cobrir el Cinturó Litoral, i enjardinar la plataforma on inicialment havia d'anar el zoo marí) afegiria unes 25 hectàrees de zona verda arbrada, que fóra un nexa entre el parc del Poble Nou i el de Diagonal Mar.

Així es crearia la zona verda més gran de la ciutat.

Lògicament, un projecte d'aquestes característiques es pot desenvolupar per fases, però sempre partint d'aquest gran projecte global: la creació d'un nou pulmó verd.

AVV DEL FRONT MARÍTIM DEBARCELONA

frontmaritimbcn@telefonica.net

Facebook: AVV Front Marítim Barcelona

Arranjament i millora del Front Marítim de Sant Martí

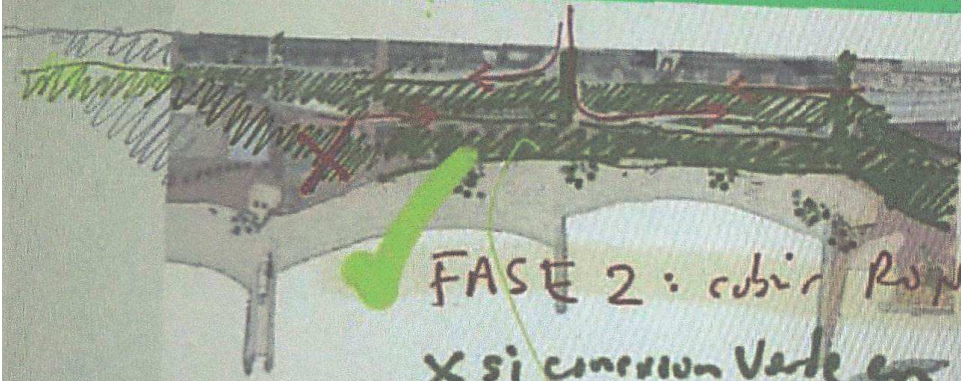
TREBALL EN PROCÉS PER A L'AVV DEL FRONT MARÍTIM

Ricardo Bofill Taller d'Arquitectura. BCN. 2021.

primera idea... notes per una...

PROPUESTA D'URBANITZACIÓ FRONT MARITIM


CUBRIR LA RONDA CO N SUELO Y BOSQUES MEDITERRAEOS, CREAR UN ECOSISTEMA SOSTENIB



FASE 2: cubrir RONDA LITORAL

X si conversion Verde en DAL DE RONDA y SELVA de MAR

X NO CAMP DE FOOTBALL



ARBOLADO TIPO del FRONT MARITIM DE


SAN MARTI -

ecosistema de Barcelona

NO PATIOS en ESPALDONS!!

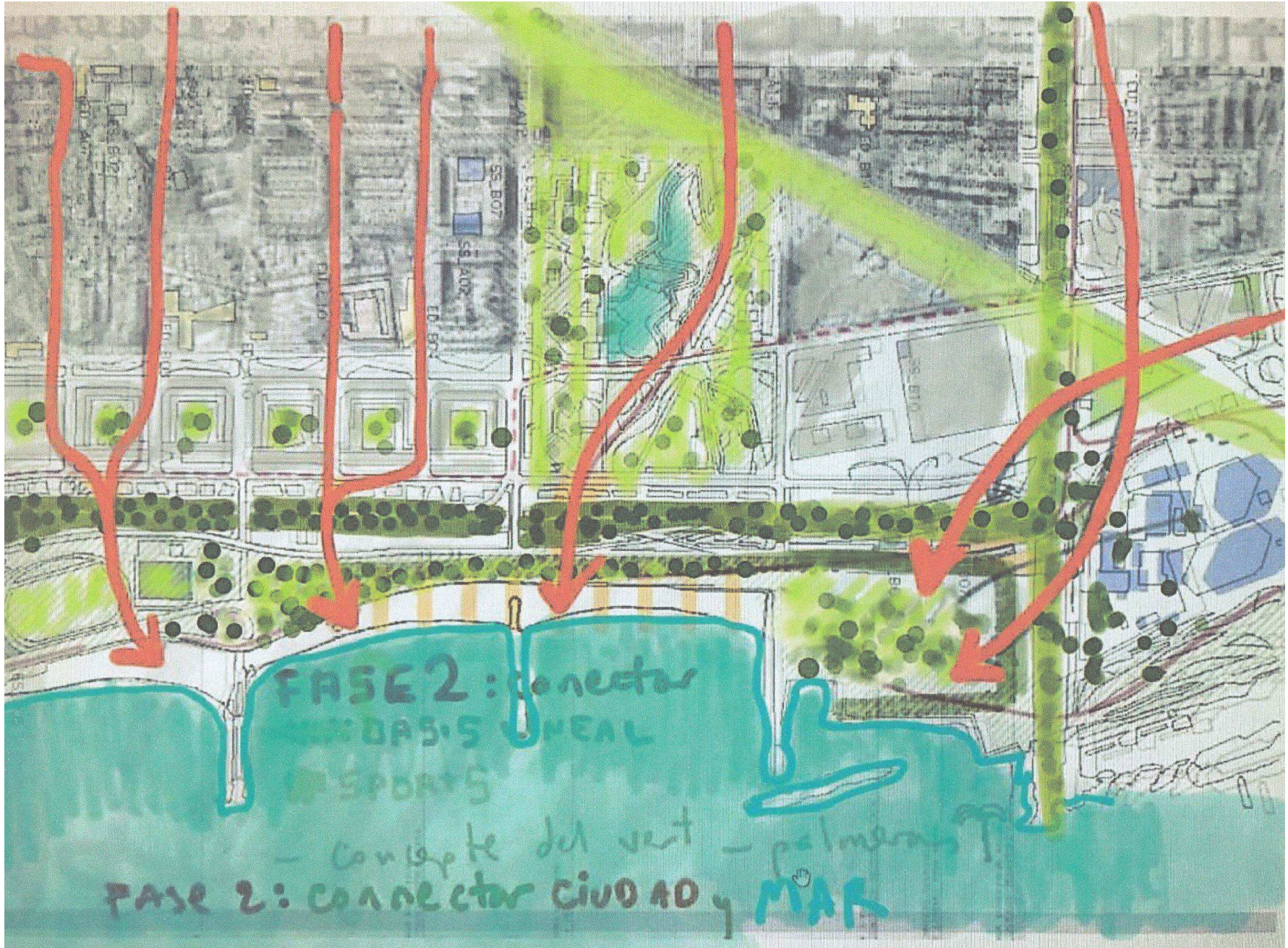
FASE 1

Plantas (basis) ecosistema biodiverso





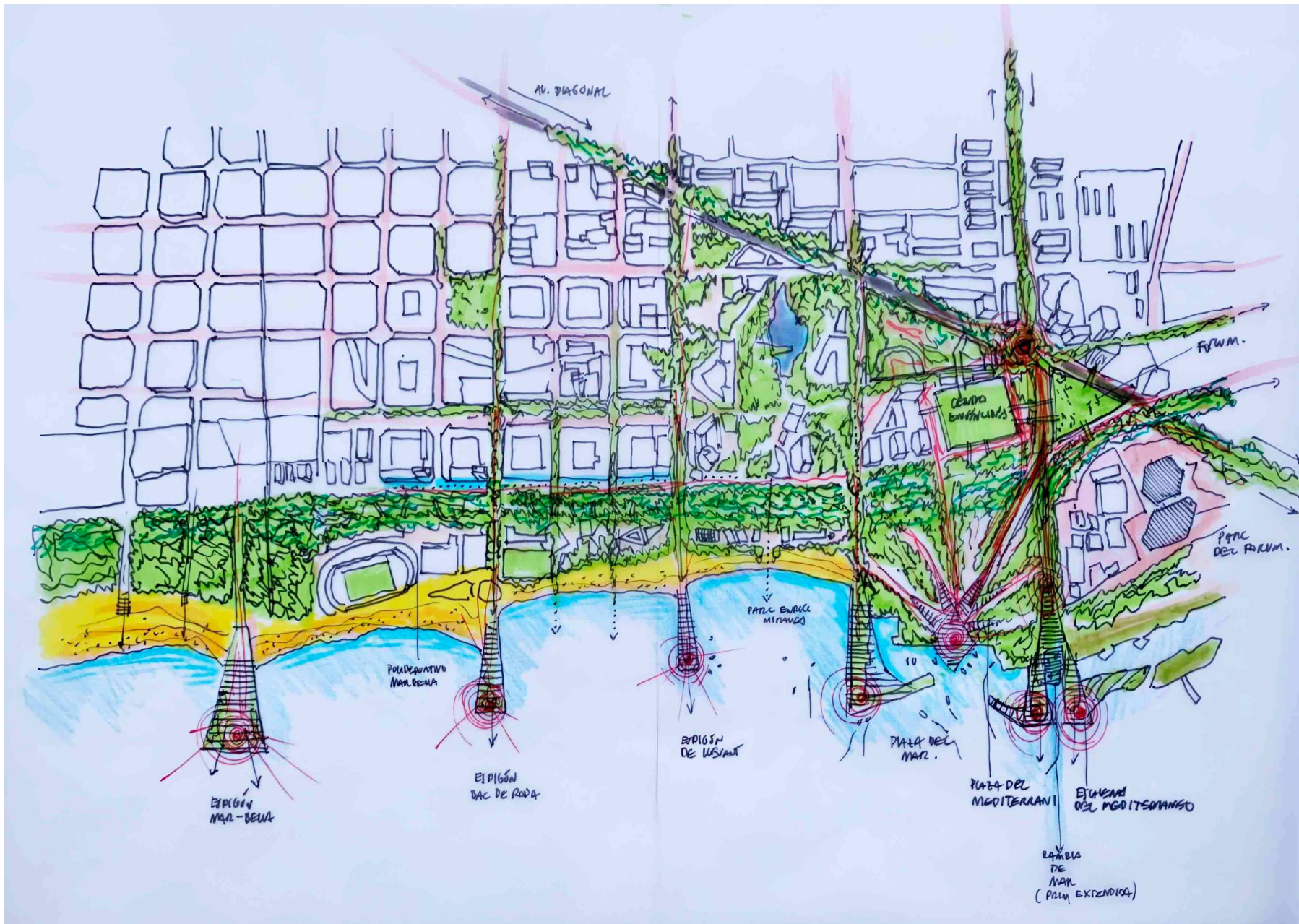
CONECTA CIUTAT I MAR
FLUJOS FRONT MARITIM
PLAN ESTRATEGICO · CUBUR RONDA



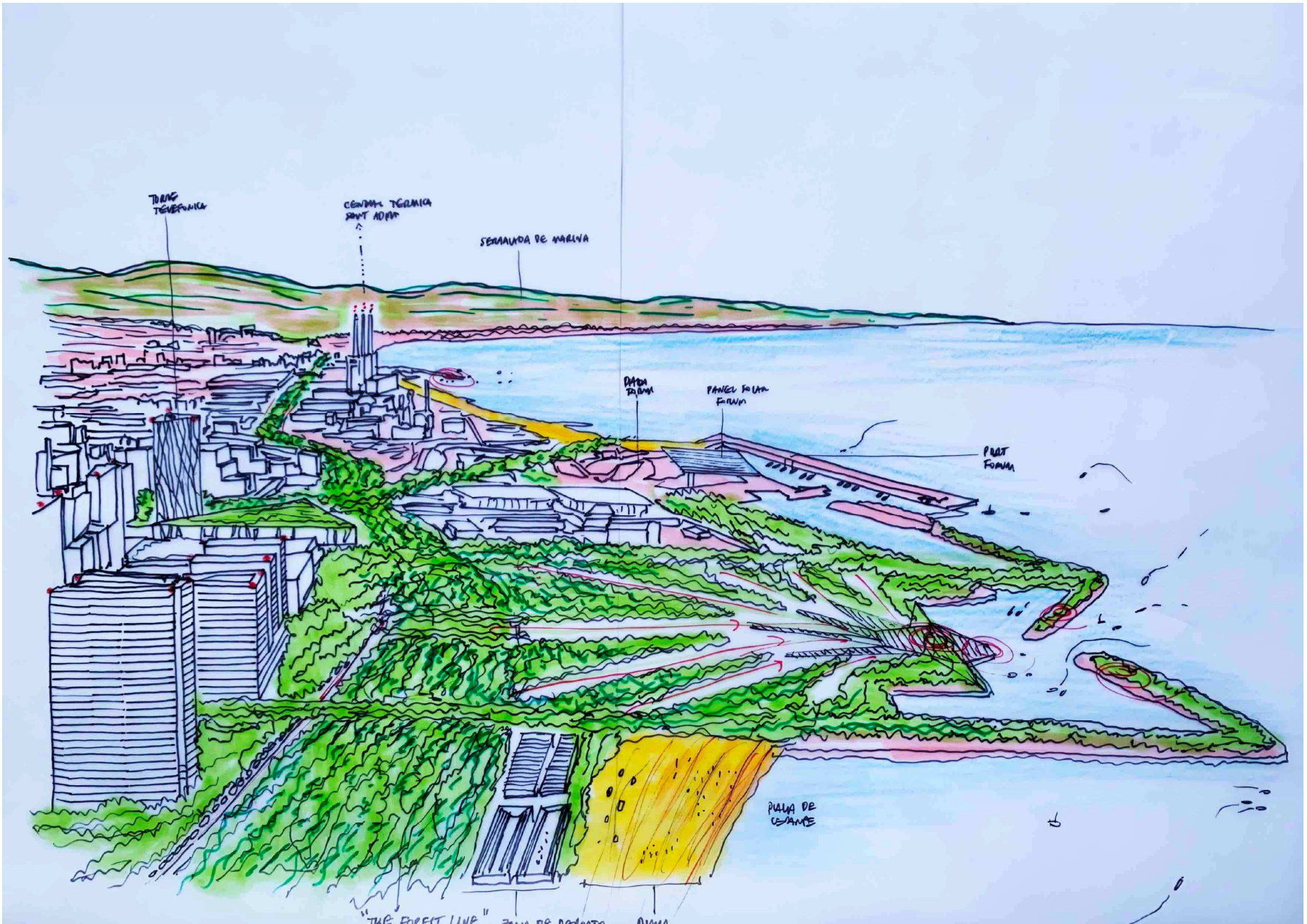
FASE 2: conectar
CUADROS URBANOS
DEPORTS

- CONCEPTE del vent - palmeras

FASE 2: CONECTOR CIUDAD y MAR









PARC DEL SEU

PUNTA DE LEVANTE

ERIGON SUD

PUNTA DE MAR

PARC DEL MEDITERRANEO

ERIGON NORD

RAMBLA DE MAR.

PARC DEL FORUM

